



АДМИНИСТРАЦИЯ ВЛАДИМИРСКОЙ ОБЛАСТИ
ГОСУДАРСТВЕННАЯ ИНСПЕКЦИЯ
ПО ОХРАНЕ ОБЪЕКТОВ КУЛЬТУРНОГО НАСЛЕДИЯ

ПО С Т А Н О В Л Е Н И Е

16 11 2016

№ 53

*Об утверждении границ и режима
использования территорий объектов
культурного наследия, расположенных
в городе Суздаль Владимирской
области*

В соответствии с Федеральным законом от 25.06.2002 № 73-ФЗ «Об объектах культурного наследия (памятниках истории и культуры) народов Российской Федерации», постановлением Губернатора области от 17.10.2007 № 774 «Об утверждении Положения о Государственной инспекции по охране объектов культурного наследия администрации Владимирской области» **п о с т а н о в л я ю :**

1. Утвердить:

1.1. Границы территории объекта культурного наследия регионального значения «Здание 1808 г., бывший дом купцов Жинкиных» (Владимирская область, город Суздаль, ул. Ленина, д. 61) согласно приложению № 1.

1.2. Границы территории объекта культурного наследия регионального значения «Дом Жилиных», XIX в. (Владимирская область, город Суздаль, ул. Ленина, д. 63) согласно приложению № 2.

1.3. Границы территории объекта культурного наследия регионального значения «Здание 1813 года, бывший дом купцов Жинкиных» (Владимирская область, город Суздаль, ул. Ленина, д. 65) согласно приложению № 3.

1.4. Границы территории объекта культурного наследия местного (муниципального) значения «Здание бывшей женской гимназии», XIX в. (Владимирская область, город Суздаль, ул. Ленина, д. 65а) согласно приложению № 4.

1.5. Границы территории объекта культурного наследия регионального значения «Здание начала XIX века, бывшая гостиница с постоянным двором» (Владимирская область, город Суздаль, ул. Ленина, д. 67) согласно приложению № 5.

1.6. Границы территории объекта культурного наследия регионального значения «Здание 1801 года, построено по второму номеру типового проекта 18 века, бывший дом купца Кутькина» (Владимирская область, город Суздаль, ул. Ленина, д. 69) согласно приложению № 6.

1.7. Границы территории объекта культурного наследия регионального значения «Здание первого десятилетия 19 века, жилой дом с харчевней купцов Зыковых, торговавших баранками и булками» (Владимирская область, город Суздаль, ул. Ленина, д. 73) согласно приложению № 7.

1.8. Границы территории объекта культурного наследия регионального значения «Здание первого десятилетия 19 века, было двухэтажное, принадлежало калачникам» (Владимирская область, город Суздаль, ул. Ленина, д. 73а) согласно приложению № 8.

1.9. Границы территории объекта культурного наследия регионального значения «Здание 19 века, построено по регулярному плану застройки города конца 18 века» (Владимирская область, город Суздаль, ул. Ленина, д. 74) согласно приложению № 9.

1.10. Границы территории объекта культурного наследия регионального значения «Здание второй половины 19 века, жилой дом с трактиром и постоянным двором» (Владимирская область, город Суздаль, ул. Ленина, д. 77) согласно приложению № 10.

1.11. Режим использования территории объектов культурного наследия, указанных в подпунктах 1.1., 1.2., 1.3., 1.4., 1.5., 1.6., 1.7., 1.8., 1.9. и 1.10. настоящего постановления, согласно приложению № 11.

2. Контроль за исполнением данного постановления возложить на начальника отдела государственного надзора и государственной охраны объектов культурного наследия.

3. Настоящее постановление вступает в силу со дня его официального опубликования.

Начальник Государственной инспекции



Е.И. Гранкин

от 16.11.2016 № 53

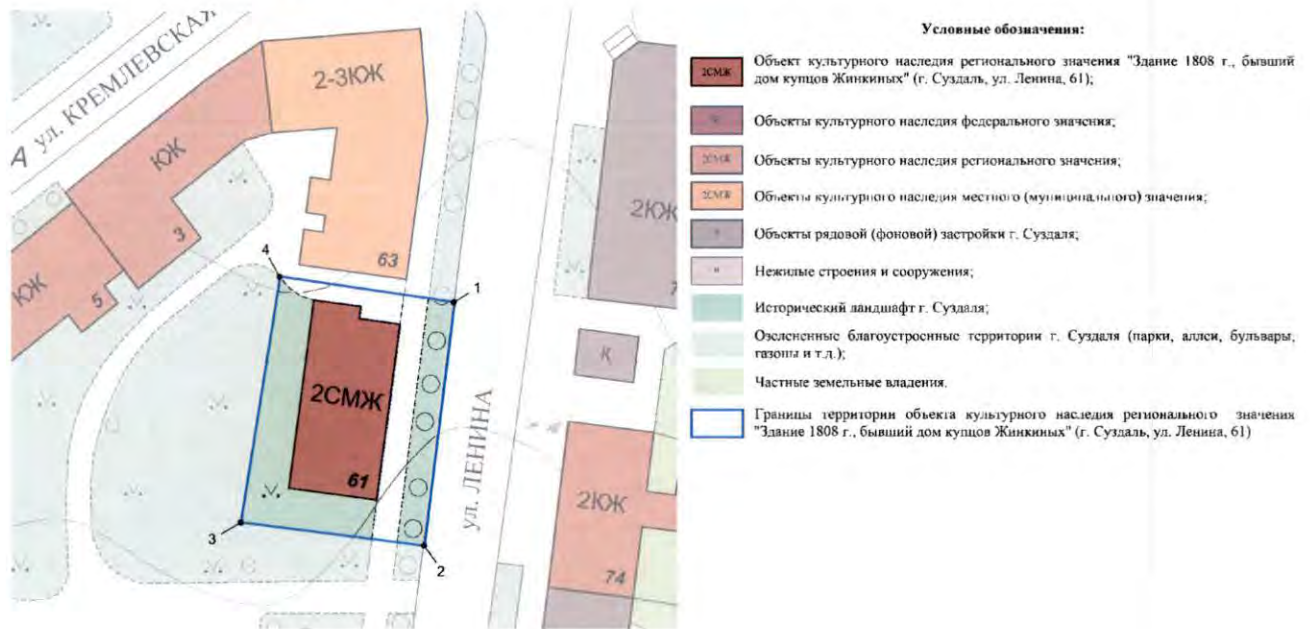
Описание

границ территории объекта культурного наследия регионального значения
«Здание 1808 г., бывший дом купцов Жинкиных»
(Владимирская область, город Суздаль, ул. Ленина, д. 61)

Границы территории объекта культурного наследия регионального значения «Здание 1808 г., бывший дом купцов Жинкиных» (Владимирская область, город Суздаль, ул. Ленина, д. 61) проходят следующим образом:

- от точки 1 до точки 2 - граница начинается от точки 1 на западном контуре проезжей части улицы Ленина и следует в юго-юго-западном направлении вдоль этого контура;
- от точки 2 до точки 3 – граница поворачивает почти под прямым углом и следует в западном-северо-западном направлении параллельно южному фасаду дома № 61;
- от точки 3 до точки 4 – граница поворачивает под прямым углом и следует в северо-северо-восточном направлении параллельно западному фасаду дома № 61;
- от точки 4 до точки 1 – граница поворачивает под прямым углом и следует в восточном-юго-восточном направлении параллельно северному фасаду дома № 61 до пересечения с западным контуром проезжей части улицы Ленина.

Карта (схема) границ территории
 объекта культурного наследия регионального значения
 «Здание 1808 г., бывший дом купцов Жинкиных»
 (Владимирская область, город Суздаль, ул. Ленина, д. 61)



Координаты поворотных (характерных) точек к карте (схеме)
 границ территории объекта культурного наследия регионального значения
 «Здание 1808 г., бывший дом купцов Жинкиных»
 (Владимирская область, город Суздаль, ул. Ленина, д. 61)

Наименование (номер) поворотной (характерной) точки	Координаты поворотных точек в системе координат МСК-33	
	X	Y
Точка 1.	223696.13	223571.98
Точка 2.	223660.84	223567.57
Точка 3.	223664.22	223540.75
Точка 4.	223699.83	223546.50

от 16.11.2016 № 53

Описание

границ территории объекта культурного наследия регионального значения
«Дом Жилиных», XIX в.
(Владимирская область, город Суздаль, ул. Ленина, д. 63)

Границы территории объекта культурного наследия регионального значения «Дом Жилиных», XIX в. (Владимирская область, город Суздаль, ул. Ленина, д. 63) проходят следующим образом:

- от точки 1 до точки 7 - граница начинается от точки 1 на южном контуре проезжей части улицы Кремлевской, следует в восточном направлении, затем в южном направлении, переходя в западный контур улицы Ленина;
- от точки 7 до точки 9 - граница поворачивает под прямым углом и следует в западном-северо-западном направлении по внутривортовой территории параллельно южному фасаду дома № 63, далее незначительно меняет направление, следуя вдоль контура внутривортового газона;
- от точки 9 до точки 11 - граница поворачивает в северо-северо-западном направлении и следует до пересечения с контуром внутривортового газона, далее незначительно меняет направление и следует на север до пересечения с юго-западным углом дома № 63;
- от точки 11 до точки 13 - граница следует вдоль западного фасада дома № 63 в направлении с юга на север, далее граница следует в том же направлении до пересечения с южным контуром проезжей части улицы Кремлевской;
- от точки 13 до точки 1 - граница следует в направлении с запада на восток вдоль южного контура проезжей части улицы Кремлевской.

Карта (схема) границ территории
 объекта культурного наследия регионального значения
 «Дом Жилиных», XIX в.
 (Владимирская область, город Суздаль, ул. Ленина, д. 63)



Координаты поворотных (характерных) точек к карте (схеме)
 границ территории объекта культурного наследия регионального значения
 «Дом Жилиных», XIX в.
 (Владимирская область, город Суздаль, ул. Ленина, д. 63)

Наименование (номер) поворотной (характерной) точки	Координаты поворотных точек в системе координат МСК-33	
	X	Y
Точка 1.	223740.49	223570.96
Точка 2.	223739.87	223573.04
Точка 3.	223738.68	223574.79
Точка 4.	223737.19	223575.83
Точка 5.	223735.59	223576.43
Точка 6.	223733.42	223576.65
Точка 7.	223696.13	223571.98
Точка 8.	223699.83	223546.50
Точка 9.	223701.57	223543.48
Точка 10.	223710.64	223545.43
Точка 11.	223720.67	223545.36
Точка 12.	223733.94	223543.92
Точка 13.	223738.72	223543.33
Точка 14.	223739.44	223546.28

от 16.11.2016 № 53

Описание

границ территории объекта культурного наследия регионального значения
«Здание 1813 года, бывший дом купцов Жинкиных»
(Владимирская область, город Суздаль, ул. Ленина, д. 65)

Границы территории объекта культурного наследия регионального значения «Здание 1813 года, бывший дом купцов Жинкиных» (Владимирская область, город Суздаль, ул. Ленина, д. 65) проходят следующим образом:

- от точки 1 до точки 2 - граница начинается от точки 1 на западном контуре проезжей части улицы Ленина, следует в юго-юго-восточном направлении вдоль этого контура;

- от точки 2 до точки 4 – граница поворачивает почти под прямым углом и следует параллельно южному фасаду дома № 65, в том числе следует по контуру газона;

- от точки 4 до точки 8 – граница поворачивает под прямым углом и следует до пересечения с юго-западным углом дома № 65 (юго-восточным углом дома № 65а); далее граница следует вдоль западного фасада дома № 65 (восточного фасада дома № 65а), далее следует по внутривортовой территории в том же направлении;

- от точки 8 до точки 1 – граница поворачивает под прямым углом и следует до пересечения с северо-западным углом дома № 65, далее следует вдоль северного фасада дома № 65, далее следует в том же направлении до пересечения с западным контуром проезжей части улицы Ленина.

Карта (схема) границ территории
 объекта культурного наследия регионального значения
 «Здание 1813 года, бывший дом купцов Жинкиных»
 (Владимирская область, город Суздаль, ул. Ленина, д. 65)



Координаты поворотных (характерных) точек к карте (схеме)
 границ территории объекта культурного наследия регионального значения
 «Здание 1813 года, бывший дом купцов Жинкиных»
 (Владимирская область, город Суздаль, ул. Ленина, д. 65)

Наименование (номер) поворотной (характерной) точки	Координаты поворотных точек в системе координат МСК-33	
	X	Y
Точка 1.	224056.24	223532.34
Точка 2.	224026.24	223541.64
Точка 3.	224019.07	223517.02
Точка 4.	224016.15	223507.01
Точка 5.	224019.47	223506.11
Точка 6.	224029.51	223503.39
Точка 7.	224030.98	223502.99
Точка 8.	224046.93	223498.90
Точка 9.	224050.01	223509.97
Точка 10.	224054.25	223525.20

от 16.11.2016 № 53

Описание

границ территории объекта культурного наследия местного (муниципального) значения «Здание бывшей женской гимназии», XIX в.
(Владимирская область, город Суздаль, ул. Ленина, д. 65а)

Границы территории объекта культурного наследия местного (муниципального) значения «Здание бывшей женской гимназии», XIX в. (Владимирская область, город Суздаль, ул. Ленина, д. 65а) проходят следующим образом:

- от точки 1 до точки 5 - граница начинается от точки 1 на внутриворотовой территории между домами №№ 65, 65а, 67 и следует в юго-юго-восточном направлении до пересечения с северо-восточным углом дома № 65а, далее следует вдоль восточного фасада дома № 65а, далее следует в том же направлении до пересечения с контуром газона;

- от точки 5 до точки 7 – граница поворачивает под прямым углом и следует в юго-юго-западном направлении вдоль контура газона параллельно южному фасаду дома № 65а;

- от точки 7 до точки 8 – граница поворачивает под прямым углом и следует в северо-северо-западном направлении параллельно западному фасаду дома № 65а;

- от точки 8 до точки 1 – граница поворачивает под прямым углом и следует в восточном-северо-восточном направлении до пересечения с северо-западным углом дома № 65а, далее следует в том же направлении вдоль северного фасада дома № 65а.

Карта (схема) границ территории
 объекта культурного наследия местного (муниципального) значения
 «Здание бывшей женской гимназии», XIX в.
 (Владимирская область, город Суздаль, ул. Ленина, д. 65а)



Координаты поворотных (характерных) точек к карте (схеме)
 границ территории объекта культурного наследия местного (муниципального)
 значения «Здание бывшей женской гимназии», XIX в.
 (Владимирская область, город Суздаль, ул. Ленина, д. 65а)

Наименование (номер) поворотной (характерной) точки	Координаты поворотных точек в системе координат МСК-33	
	X	Y
Точка 1.	224055.92	223496.60
Точка 2.	224030.98	223502.99
Точка 3.	224029.51	223503.39
Точка 4.	224019.47	223506.11
Точка 5.	224016.15	223507.01
Точка 6.	224008.66	223481.32
Точка 7.	224006.23	223472.97
Точка 8.	224046.26	223461.92
Точка 9.	224047.82	223467.51
Точка 10.	224049.50	223473.54
Точка 11.	224052.06	223482.73

от 16.11.2016 № 53

Описание

границ территории объекта культурного наследия регионального значения
«Здание начала XIX века, бывшая гостиница с постоялым двором»
(Владимирская область, город Суздаль, ул. Ленина, д. 67)

Границы территории объекта культурного наследия регионального значения «Здание начала XIX века, бывшая гостиница с постоялым двором» (Владимирская область, город Суздаль, ул. Ленина, д. 67) проходят следующим образом:

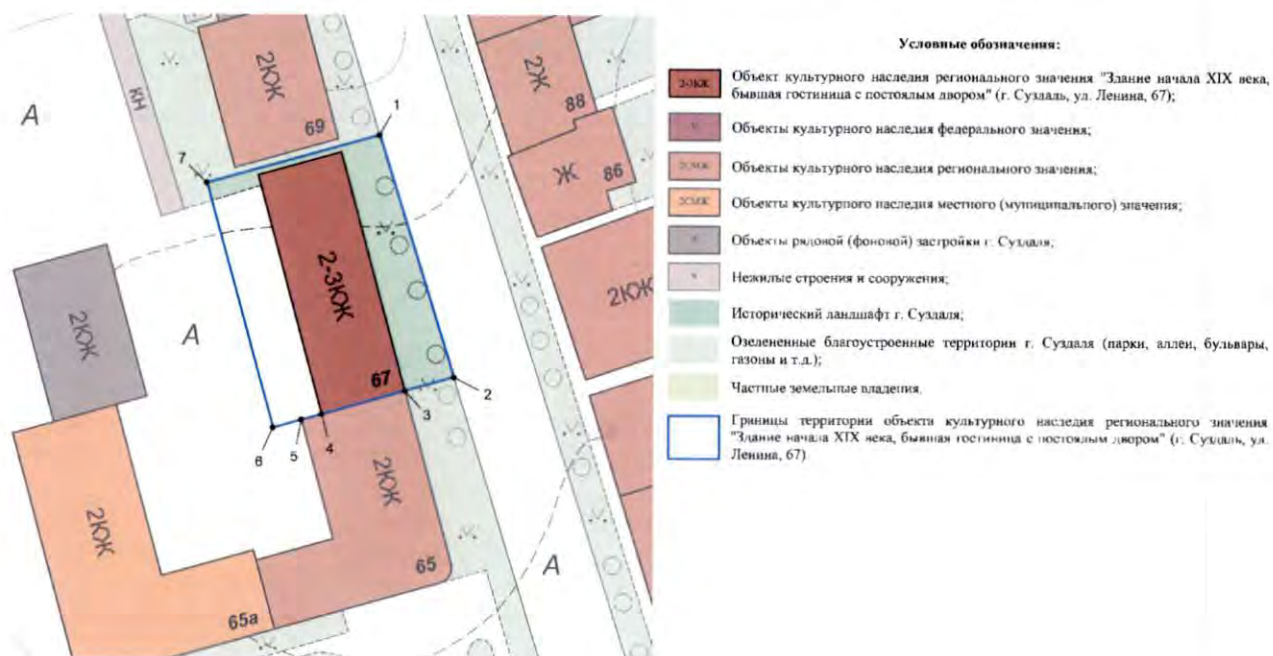
- от точки 1 до точки 2 - граница начинается от точки 1 на западном контуре проезжей части улицы Ленина, следует в юго-юго-восточном направлении вдоль этого контура;

- от точки 2 до точки 6 – граница поворачивает под прямым углом и следует до пересечения с юго-восточным углом дома № 67, далее следует вдоль южного фасада дома № 67, далее продолжает следовать вдоль северного фасада дома № 65, далее следует в том же направлении по внутридворовой территории;

- от точки 6 до точки 7 – граница поворачивает под прямым углом и следует в северо-северо-западном направлении параллельно западному фасаду дома № 67 по внутридворовой территории;

- от точки 7 до точки 1 - граница поворачивает под прямым углом и следует между домами № 67 и № 69 параллельно северному фасаду дома № 67 и южному фасаду дома № 69, до пересечения с западным контуром проезжей части улицы Ленина.

Карта (схема) границ территории
 границ территории объекта культурного наследия регионального значения
 «Здание начала XIX века, бывшая гостиница с постоялым двором»
 (Владимирская область, город Суздаль, ул. Ленина, д. 67)



Координаты поворотных (характерных) точек к карте (схеме)
 границ территории объекта культурного наследия регионального значения
 «Здание начала XIX века, бывшая гостиница с постоялым двором»
 (Владимирская область, город Суздаль, ул. Ленина, д. 67)

Наименование (номер) поворотной (характерной) точки	Координаты поворотных точек в системе координат МСК-33	
	X	Y
Точка 1.	224091.46	223521.35
Точка 2.	224056.24	223532.34
Точка 3.	224054.25	223525.20
Точка 4.	224050.85	223512.99
Точка 5.	224050.01	223509.97
Точка 6.	224048.84	223505.79
Точка 7.	224084.45	223495.96

от 16.11.2016 № 53

Описание

границ территории объекта культурного наследия регионального значения
«Здание 1801 года, построено по второму номеру типового проекта 18 века, бывший
дом купца Кутькина»

(Владимирская область, город Суздаль, ул. Ленина, д. 69)

Границы территории объекта культурного наследия регионального значения
«Здание 1801 года, построено по второму номеру типового проекта 18 века, бывший
дом купца Кутькина» (Владимирская область, город Суздаль, ул. Ленина, д. 69)
проходят следующим образом:

- от точки 1 до точки 2 - граница начинается от точки 1 на западном контуре
проезжей части улицы Ленина, следует в юго-юго-восточном направлении вдоль
этого контура;

- от точки 2 до точки 3 – граница поворачивает под прямым углом и следует в
западном-юго-западном направлении между домами № 67 и № 69 параллельно
северному фасаду дома № 67 и южному фасаду дома № 69;

- от точки 3 до точки 4 – граница поворачивает под прямым углом и следует в
северо-северо-западном направлении параллельно западному фасаду дома № 69 по
внутридворовой территории;

- от точки 4 до точки 1 - граница поворачивает под прямым углом и следует в
восточном-северо-восточном направлении до пересечения с северо-западным углом
дома № 69, далее следует вдоль северного фасада дома № 69 (южного фасада дома
№ 71), до пересечения с западным контуром проезжей части улицы Ленина.

Карта (схема) границ территории
 границ территории объекта культурного наследия регионального значения
 «Здание 1801 года, построено по второму номеру типового проекта 18 века, бывший
 дом купца Кутькина»
 (Владимирская область, город Суздаль, ул. Ленина, д. 69)



Координаты поворотных (характерных) точек к карте (схеме)
 границ территории объекта культурного наследия регионального значения
 «Здание 1801 года, построено по второму номеру типового проекта 18 века, бывший
 дом купца Кутькина»
 (Владимирская область, город Суздаль, ул. Ленина, д. 69)

Наименование (номер) поворотной (характерной) точки	Координаты поворотных точек в системе координат МСК-33	
	X	Y
Точка 1.	224112.62	223514.90
Точка 2.	224091.46	223521.35
Точка 3.	224084.45	223495.96
Точка 4.	224105.71	223490.10
Точка 5.	224106.95	223494.54
Точка 6.	224107.82	223497.65
Точка 7.	224111.19	223509.76

от 16.11.2016 № 53

Описание

границ территории объекта культурного наследия регионального значения
«Здание первого десятилетия 19 века, жилой дом с харчевней купцов Зыковых,
торговавших баранками и булками»
(Владимирская область, город Суздаль, ул. Ленина, д. 73)

Границы территории объекта культурного наследия регионального значения
«Здание первого десятилетия 19 века, жилой дом с харчевней купцов Зыковых,
торговавших баранками и булками» (Владимирская область, город Суздаль,
ул. Ленина, д. 73) проходят следующим образом:

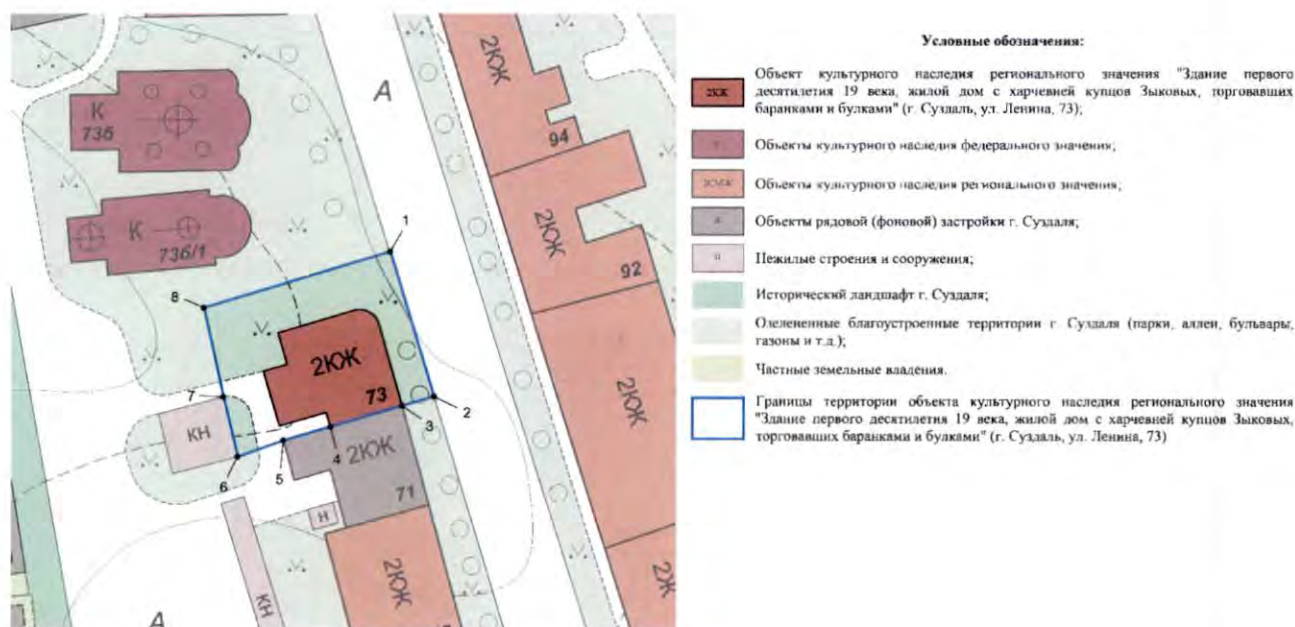
- от точки 1 до точки 2 - граница начинается от точки 1 на западном контуре проезжей части улицы Ленина, следует в юго-юго-восточном направлении вдоль этого контура;

- от точки 2 до точки 3 – граница поворачивает под прямым углом и следует в западном-юго-западном направлении до пересечения с юго-восточным углом дома № 73, далее следует вдоль южного фасада дома № 73 (северного фасада дома № 71), далее граница следует до пересечения с юго-восточным контуром каменного нежилого строения, расположенного западнее дома № 73;

- от точки 3 до точки 4 – граница поворачивает почти под прямым углом и следует в северо-северо-западном направлении вдоль восточного фасада каменного нежилого строения, далее следует в том же направлении по внутривортовой территории;

- от точки 4 до точки 1 - граница поворачивает почти под прямым углом и следует в восточном-северо-восточном направлении до пересечения с западным контуром проезжей части улицы Ленина.

Карта (схема) границ территории
 границ территории объекта культурного наследия регионального значения
 «Здание первого десятилетия 19 века, жилой дом с харчевней купцов Зыковых,
 торговавших баранками и булками»
 (Владимирская область, город Суздаль, ул. Ленина, д. 73)



Координаты поворотных (характерных) точек к карте (схеме)
 границ территории объекта культурного наследия регионального значения
 «Здание первого десятилетия 19 века, жилой дом с харчевней купцов Зыковых,
 торговавших баранками и булками»
 (Владимирская область, город Суздаль, ул. Ленина, д. 73)

Наименование (номер) поворотной (характерной) точки	Координаты поворотных точек в системе координат МСК-33	
	X	Y
Точка 1.	224147.92	223504.14
Точка 2.	224126.94	223510.54
Точка 3.	224125.59	223505.86
Точка 4.	224122.56	223495.37
Точка 5.	224120.56	223488.47
Точка 6.	224118.16	223481.76
Точка 7.	224126.86	223479.67
Точка 8.	224139.81	223476.81

от 16.11.2016 № 53

Описание

границ территории объекта культурного наследия регионального значения
«Здание первого десятилетия 19 века, было двухэтажное, принадлежало
калачникам»

(Владимирская область, город Суздаль, ул. Ленина, д. 73а)

Границы территории объекта культурного наследия регионального значения
«Здание первого десятилетия 19 века, было двухэтажное, принадлежало
калачникам» (Владимирская область, город Суздаль, ул. Ленина, д. 73а) проходят
следующим образом:

- от точки 1 до точки 2 - граница начинается от точки 1 на западном контуре
проезжей части улицы Ленина, следует в юго-юго-восточном направлении вдоль
этого контура;

- от точки 2 до точки 3 – граница поворачивает в западном направлении и
следует параллельно южному фасаду дома № 73а до пересечения с восточным
контуром внутридворового проезда;

- от точки 3 до точки 6 – граница поворачивает к северу и следует вдоль
восточного контура внутридворового проезда;

- от точки 6 до точки 1 - граница поворачивает в восточном направлении и
следует к северо-западному углу дома № 73а (юго-западному углу дома № 75),
далее следует вдоль изгибов северного фасада дома № 73а (южного фасада дома
№ 75), далее следует до пересечения с западным контуром проезжей части улицы
Ленина.

Карта (схема) границ территории
 границ территории объекта культурного наследия регионального значения
 «Здание первого десятилетия 19 века, было двухэтажное, принадлежало
 калачникам»

(Владимирская область, город Суздаль, ул. Ленина, д. 73а)



Координаты поворотных (характерных) точек к карте (схеме)
 границ территории объекта культурного наследия регионального значения
 «Здание первого десятилетия 19 века, было двухэтажное, принадлежало
 калачникам»

(Владимирская область, город Суздаль, ул. Ленина, д. 73а)

Наименование (номер) поворотной (характерной) точки	Координаты поворотных точек в системе координат МСК-33	
	X	Y
Точка 1.	224194.57	223489.49
Точка 2.	224179.47	223494.16
Точка 3.	224179.01	223464.13
Точка 4.	224180.55	223464.38
Точка 5.	224181.95	223464.48
Точка 6.	224193.32	223464.24
Точка 7.	224193.76	223467.71
Точка 8.	224194.35	223472.76
Точка 9.	224193.49	223473.04
Точка 10.	224194.30	223485.41

от 16.11.2016 № 53

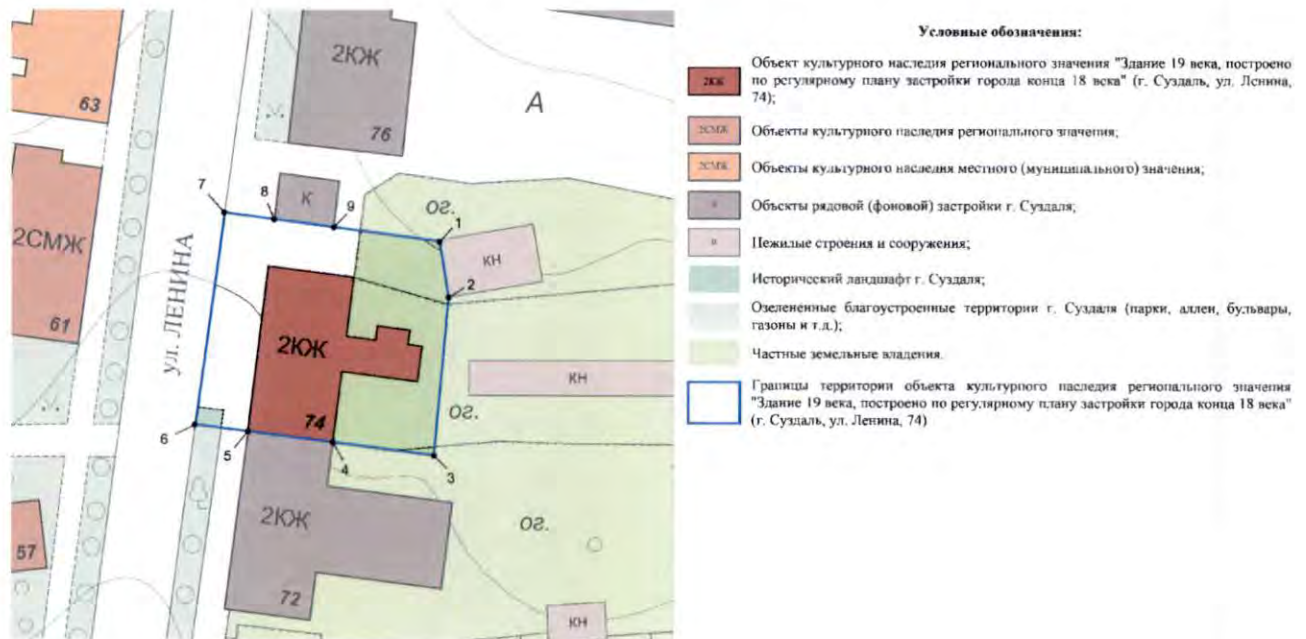
Описание

границ территории объекта культурного наследия регионального значения
«Здание 19 века, построено по регулярному плану застройки города конца 18 века»
(Владимирская область, город Суздаль, ул. Ленина, д. 74)

Границы территории объекта культурного наследия регионального значения
«Здание 19 века, построено по регулярному плану застройки города конца 18 века»
(Владимирская область, город Суздаль, ул. Ленина, д. 74) проходят следующим образом:

- от точки 1 до точки 2 - граница начинается от точки 1 в северо-западном углу нежилого каменного строения, расположенного восточнее дома № 74, далее следует в направлении с севера на юг вдоль западного фасада этого строения;
- от точки 2 до точки 3 – граница поворачивает к югу и следует почти параллельно восточному фасаду дома № 74 по внутривдворовой территории;
- от точки 3 до точки 6 – граница поворачивает под прямым углом и следует до пересечения с юго-восточным углом дома № 74, далее следует вдоль южного фасада дома № 74, далее следует в том же направлении до пересечения с восточным контуром проезжей части улицы Ленина;
- от точки 6 до точки 7 - граница поворачивает в направлении с юга на север и следует вдоль восточного контура проезжей части улицы Ленина;
- от точки 7 до точки 1 - граница поворачивает почти под прямым углом и следует с запада на восток параллельно северному фасаду дома № 74, далее следует в том же направлении вдоль южного фасада каменного строения, расположенного севернее дома № 74, далее следует в том же направлении до пересечения с северо-западным углом каменного нежилого строения, расположенного восточнее дома № 74.

Карта (схема) границ территории
 границ территории объекта культурного наследия регионального значения
 «Здание 19 века, построено по регулярному плану застройки города конца 18 века»
 (Владимирская область, город Суздаль, ул. Ленина, д. 74)



Координаты поворотных (характерных) точек к карте (схеме)
 границ территории объекта культурного наследия регионального значения
 «Здание 19 века, построено по регулярному плану застройки города конца 18 века»
 (Владимирская область, город Суздаль, ул. Ленина, д. 74)

Наименование (номер) поворотной (характерной) точки	Координаты поворотных точек в системе координат МСК-33	
	X	Y
Точка 1.	223682.41	223613.50
Точка 2.	223674.32	223614.85
Точка 3.	223651.37	223612.73
Точка 4.	223653.24	223597.98
Точка 5.	223654.81	223585.58
Точка 6.	223655.79	223577.83
Точка 7.	223686.58	223582.11
Точка 8.	223685.61	223589.41
Точка 9.	223684.46	223598.08

от 16 11 2016 № 53

Описание

границ территории объекта культурного наследия регионального значения
«Здание второй половины 19 века, жилой дом с трактиром и постоянным двором»
(Владимирская область, город Суздаль, ул. Ленина, д. 77)

Границы территории объекта культурного наследия регионального значения
«Здание второй половины 19 века, жилой дом с трактиром и постоянным двором»
(Владимирская область, город Суздаль, ул. Ленина, д. 77) проходят следующим образом:

- от точки 1 до точки 7 - граница начинается от точки 1 на южном контуре проезжей части улицы Теремки, далее следует в юго-восточном направлении, переходя в западный контур проезжей части улицы Ленина и следуя вдоль этого контура в направлении с севера на юг;

- от точки 7 до точки 8 – граница поворачивает почти под прямым углом и следует по внутривортовой территории в направлении с востока на запад параллельно южному фасаду дома № 77;

- от точки 8 до точки 9 – граница поворачивает под прямым углом и следует по внутривортовой территории в направлении с юга на север параллельно западному фасаду дома № 77, до пересечения с южным контуром проезжей части улицы Теремки;

- от точки 9 до точки 1 - граница поворачивает в направлении с запада на восток вдоль южного контура проезжей части улицы Теремки.

Карта (схема) границ территории
 границ территории объекта культурного наследия регионального значения
 «Здание второй половины 19 века, жилой дом с трактиром и постоянным двором»
 (Владимирская область, город Суздаль, ул. Ленина, д. 77)



Координаты поворотных (характерных) точек к карте (схеме)
 границ территории объекта культурного наследия регионального значения
 «Здание второй половины 19 века, жилой дом с трактиром и постоянным двором»
 (Владимирская область, город Суздаль, ул. Ленина, д. 77)

Наименование (номер) поворотной (характерной) точки	Координаты поворотных точек в системе координат МСК-33	
	X	Y
Точка 1.	224258.68	223464.83
Точка 2.	224258.47	223466.52
Точка 3.	224257.67	223468.51
Точка 4.	224256.72	223469.86
Точка 5.	224255.23	223470.88
Точка 6.	224253.65	223471.63
Точка 7.	224235.11	223477.08
Точка 8.	224228.70	223451.63
Точка 9.	224257.75	223444.07

от 16.11.2016 № 53

Режим
использования территорий объектов культурного наследия, расположенных в
городе Суздале Владимирской области

1. Территория объектов культурного наследия относится к землям историко-культурного назначения.

2. На территории объектов культурного наследия разрешается:

- проведение работ по сохранению объекта культурного наследия и его территории;

- осуществление специальных работ по изучению объекта культурного наследия, в том числе - производство зондажей, шурфов, раскопов, инженерных, физико-химических исследований;

- применение только традиционных строительных материалов (дерево, камень, красный глиняный кирпич) при реставрации объекта культурного наследия и благоустройстве территории;

- раскрытие и сохранение подлинных частей, элементов, деталей здания, планировки, покрытий дорожек, насаждений;

- воссоздание исторически ценных объектов, расположенных в границах территории объекта культурного наследия, с применением методов реставрации, предусматривающих восстановление утраченных элементов фасадов и интерьеров;

- сохранение и восстановление основных секторов обзора характерных панорам объекта культурного наследия;

- работы по озеленению и благоустройству территории, реконструкция инженерных сетей;

- снос диссонирующих объектов, в том числе линейных;

- нейтрализация диссонирующих зданий и сооружений путем изменения объемов, архитектурных решений, цветовых сочетаний;

- обеспечение мер пожарной безопасности объекта культурного наследия;

- согласование работ по сохранению объекта культурного наследия с органом охраны объектов культурного наследия;

- обеспечение возможности реализации в установленном законом порядке права граждан на доступ к объекту культурного наследия. Сроки и порядок допуска граждан к объекту культурного наследия определяются органом охраны объектов культурного наследия по согласованию с собственником (пользователем);

- обеспечение режима содержания земель историко-культурного назначения;

- использование территории объекта культурного наследия в соответствии с исторической функцией;

- изыскательские, проектные, земляные, строительные, мелиоративные, хозяйственные работы, работы по использованию лесов и иные работы в границах территории объекта культурного наследия проводятся при условии соблюдения установленных действующим законодательством требований к осуществлению деятельности в границах территории объекта культурного наследия, особого режима использования земельного участка, в границах которого располагается объект археологического наследия, и при условии реализации согласованных соответствующим органом охраны объектов культурного наследия обязательных разделов об обеспечении сохранности указанных объектов культурного наследия в проектах проведения таких работ или проектов обеспечения сохранности указанных объектов культурного наследия либо плана проведения спасательных археологических полевых работ, включающих оценку воздействия проводимых работ на указанные объекты культурного наследия.

3. На территории объектов культурного наследия запрещается:

- снос объекта культурного наследия, надстройки и пристройки к объекту культурного наследия;

- реконструкция, строительство капитальных и временных зданий и сооружений, в том числе линейных объектов, вышек сотовой связи;

- изменение территории, прокладка коммуникаций, не связанных с обеспечением жизнедеятельности объекта культурного наследия;

- наружное размещение сетей газопроводов, тепловодов и иных трубопроводов, воздушных линий электропередач, прокладка новых дорог;

- применение нетрадиционных строительных материалов, в том числе силикатного кирпича, пеноблоков, сайдинга, пластика, применение нетрадиционных цветовых решений;

- установка на фасадах, крыше, в границах территории объекта культурного наследия любых технических объектов и элементов, в т.ч. кондиционеров, крупногабаритных антенн, технических элементов инженерных систем;

- движение транспортных средств (за исключением специального автотранспорта), в случае если движение транспортных средств создает угрозу нарушения целостности и сохранности объекта культурного наследия;

- хозяйственная деятельность, ведущая к разрушению, искажению внешнего облика объекта культурного наследия,

- размещение мест захоронения промышленных, бытовых и сельскохозяйственных отходов;

- устройство и размещение рекламных конструкций, вывесок, телеантенн, временных построек, киосков, размещение стационарных автостоянок транспортных средств, складов, площадок для складирования и производства взрывчатых и огнеопасных материалов, материалов, загрязняющих интерьеры объекта культурного наследия, его фасады и территорию, имеющих вредные выделения;

- размещение производств, имеющих станки, установки и механические двигатели, оказывающие динамические и вибрационные воздействия на конструкции объекта культурного наследия, производств и лабораторий, связанных с неблагоприятным для объекта культурного наследия температурно-влажностным режимом и применением химически активных веществ;

- строительство объектов капитального строительства и увеличение объемно-пространственных характеристик существующих на территории памятника объектов капитального строительства; проведение земляных, строительных, мелиоративных и иных работ, за исключением работ по сохранению объекта культурного наследия или его отдельных элементов, сохранению историко-градостроительной или природной среды объекта культурного наследия.